


ウトロ地区 津波避難マップ

地震発生から津波到達時間15分

ウトロ自治会では、ウトロ地区独自の「地区防災計画」を策定しました。このマップは、地区別の避難手段やルートを示したマップです。

自然センター



避難場所・ルート及び避難手段について

ウトロ東 (11班B)	【自動車】 自然センター 【徒歩】 夏期は「国民宿舎桂田」山側の高台 注意 ：冬期は孤立の可能性があるので極力自動車で自然センターへ避難
ウトロ東 (9～11班A 12班)	【自動車】 香川坂を經由して各避難施設 【徒歩】 漁村センターもしくは北こぶし知床などの津波一時避難場所
ウトロ西 (6～7班)	【自動車】 ウトロ中島を經由して各避難施設 【徒歩】 知床ウトロ学校もしくはノーブルホテルなどの津波一時避難場所
ウトロ西 (3～5班)	【自動車】 知床ウトロ学校 【徒歩】 ウトロトンネル上一時避難場所
ウトロ香川・ 中島・高原 (1～2・8・13 ～17班)	津波発生時に緊急避難を必要としない地域 ※津波被災地区の方を優先して避難させるため、避難施設への避難が必要な場合は、サイレン吹鳴後、20分経過してから開始して下さい。

香川坂のウトロルール

- 避難時の香川坂は、上り専用
の**一方通行**となります。
- 香川坂の歩道は狭いため、徒歩での避難時、**下り側車道も活用**して下さい。
- 冬期間は、道路脇の**滞雪や路面凍結**により滑りやすくなっています。**安全に心がけて下さい。**

ウトロ東
(11班B)

●津波により国道334号が寸断した場合、冬期間は孤立が予想されますので、徒歩による避難は避けて下さい。

凡例

- 津波避難地域
 - 避難不要地域
 - 自動車避難ルート
 - 徒歩避難ルート
 - 国道及び主な避難路
 - 指定避難所
 - 津波一時避難場所
 - 関係機関
 - 避難不適エリア
 - 避難不適地
 - 津波想定浸水区域
 - バッファゾーン
- ※バッファゾーンは、予測では浸水しないが、低地部で津波による影響が懸念されるゾーン

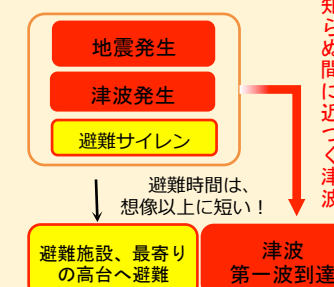
ウトロ東
(9～11班A・12班)

●香川坂は緊急車両を除き上り専用**の一方通行**となります。
※緊急車両優先！

※緊急車両優先！

避難時の注意事項や備え

【注意事項】
地震（津波）発生後に避難サイレンが吹鳴されますが、その間も津波は近づいています。少しでも早く初動し、急いで安全な高台へ避難して下さい。



【避難情報に対する意識】
天候により建物内では、避難サイレンが聞き取りにくい場合があります。またウトロの震度が低くても、津波の可能性があります。少しでも早い初動のために、地震があったら、自分で行動を始めて下さい。

【避難時のお願い】
避難の際、ご近所への声かけや、可能な限りで構いませんので、一緒に避難する方のお手伝いも忘れずに。

【避難に対する備え】
・防災グッズを準備
(時間が勝負。グッズにこだわらず逃げることも必要。指定避難所には避難者の食事や寝具を備蓄しています。)
・冬期間は、防寒着をすぐに着れる位置におきましょう！

ウトロ西
(3～5班)

ウトロ西
(6～7班)

ウトロ香川・中島・高原
(1～2・8・13～17班)

WEBでも確認できます。
是非お気に入り登録を！

ウトロトンネル上
一時避難場所

知床
ウトロ学校

ホテル知床

ウトロ香川・中島・高原
(1～2・8・13～17班)

●道の駅や人工地盤は津波浸水予想区域内であり、安全が確保できません。

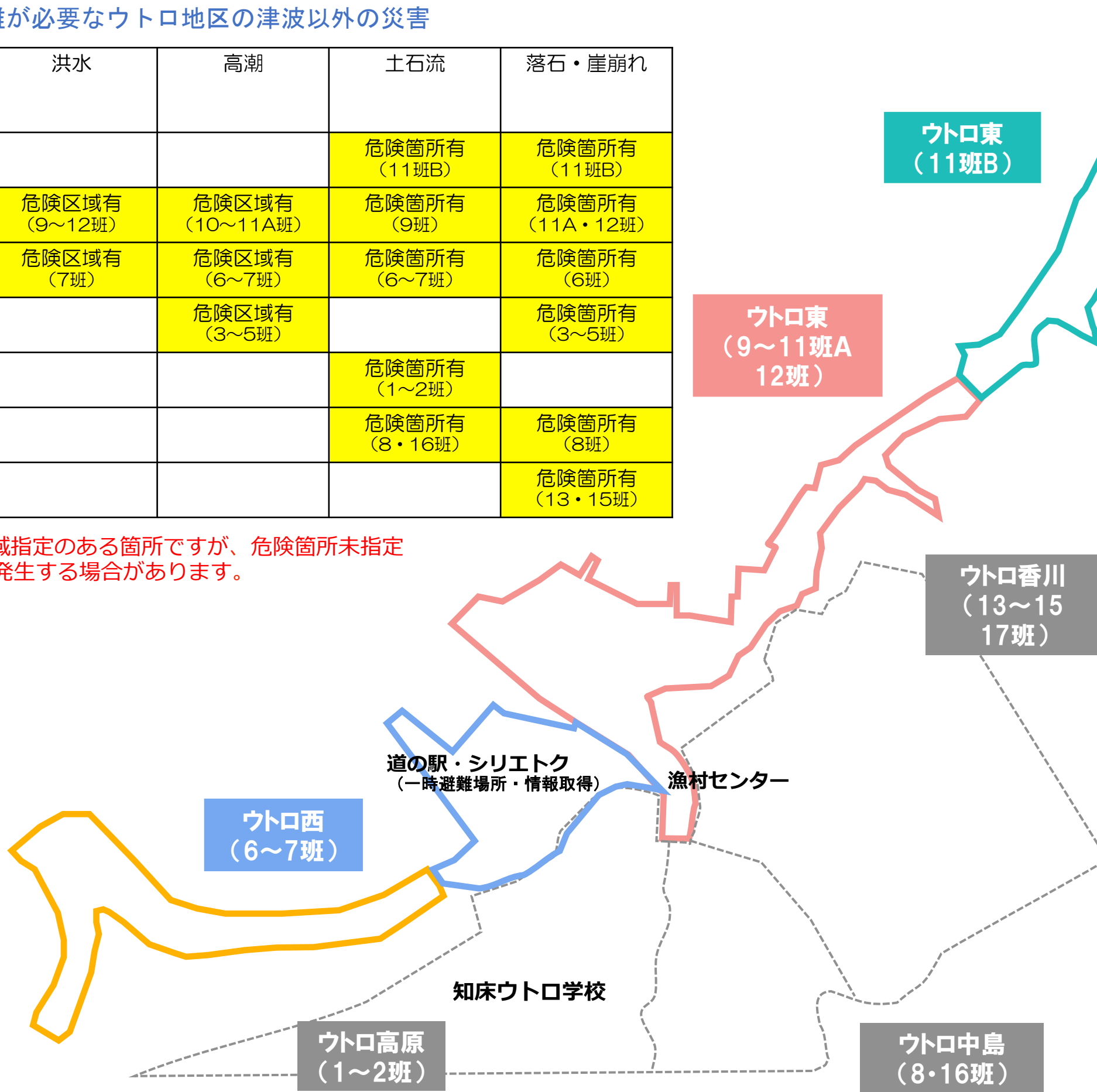
ウトロ地区 津波以外の災害避難マップ

ウトロ自治会では、「ウトロ地区防災計画」に基づき、新たな避難施設や自主避難、共助による避難を検討し、避難マップの充実を進めていきます。

避難が必要なウトロ地区の津波以外の災害

	洪水	高潮	土石流	落石・崖崩れ
ウトロ東 (11班B)			危険箇所有 (11班B)	危険箇所有 (11班B)
ウトロ東 (9～11班A・12班)	危険区域有 (9～12班)	危険区域有 (10～11A班)	危険箇所有 (9班)	危険箇所有 (11A・12班)
ウトロ西 (6・7班)	危険区域有 (7班)	危険区域有 (6～7班)	危険箇所有 (6～7班)	危険箇所有 (6班)
ウトロ西 (3～5班)		危険区域有 (3～5班)		危険箇所有 (3～5班)
ウトロ高原 (1・2班)			危険箇所有 (1～2班)	
ウトロ中島 (8・16班)			危険箇所有 (8・16班)	危険箇所有 (8班)
ウトロ香川 (13班～15・17班)				危険箇所有 (13・15班)

※上記表は、危険区域指定のある箇所ですが、危険箇所未指定の箇所でも災害が発生する場合があります。



WEBでも確認できます。
是非お気に入り登録を！

避難情報

気象庁等の発令	斜里町長の発令	ウトロ地区の対応 (ウトロルール)
警戒レベル 2	大雨・洪水 高潮注意報 (気象庁) 自らの避難行動確認	・避難マップ等で避難行動を確認。
警戒レベル 3	高齢者等避難 危険な場所から 高齢者等避難	・避難所の開設。自治会を中心に避難所運営を開始。 ・自治会に予め登録頂いた高齢者等要支援者は、共助により避難所へ避難。 ・一般の方は避難に備え準備を開始。
警戒レベル 4	避難指示 危険な場所から 全員避難	・一般の方は避難開始。 ・自治会を中心に安否者確認を開始。 ・地域住民による協力参加。
警戒レベル 5	緊急安全確保 命の危機！ 直ちに安全確保！	・避難指示で避難しなかった方は、天候やお住まい周辺の状況を考慮して命を守るための最善の行動をとって下さい。

●ウトロ地区防災計画では、自主あるいは共助による避難による、ウトロ地区の全ての方を「助けきる」ことを目標としています。しかしながら、重大な災害発生により2次災害の恐れがある場合には、手助けすることが出来ません。そのため、極力、事前避難にご協力下さい。